



Syndicat Mixte  
du Bassin de Thau

# Atelier : Soutenir une production agricole locale et durable

15 octobre 2021



Donnons à Thau un avenir responsable

Ora Maritima 2021 – Ensemble pour une alimentation durable



# CONTEXTE | ASSISE DU TERRITOIRE

4eme édition des Assises Ora Maritima

Février 2021, SMBT Lauréat de l'appel à projet du Programme National de l'Alimentation

Projet Alimentaire Territorial (PAT) qui est labellisé par le ministère de l'Agriculture et de l'Alimentation (MAA) : échelle de la SAM et de la CAHM

Ora Maritima marque le coup d'envoi de cette démarche territoriale

## PROJET ALIMENTAIRE TERRITORIAL (PAT) DE THAU | 4 GRANDS AXES

- Le renforcement du patrimoine alimentaire qui permet d'optimiser les espaces de production comme la pêche ou la viticulture et de diversifier les activités,
- La structuration de la chaîne alimentaire de territoire, de la production au consommateur final qui inclut, entre autres, le développement des circuits courts ou la distribution des produits,
- La gestion environnementale innovante et fédératrice qui se focalisera entièrement sur l'agroécologie ainsi que l'accès raisonné à la ressource en eau,
- La réduction de la précarité alimentaire et la transformation des produits de qualité destinés pour tous qui se concrétiseront grâce à la formation ou l'essaimage d'initiatives existantes.

## TEMPS 1 - PRESENTATION

La parole aux intervenants

## TEMPS 2 - AGORA

A l'issue des présentations, les participants sont invité à prendre la parole en commençant leur intervention par une amorce de phrase tirée au sort

## TEMPS 3 - CO-REFLEXION[S]

A l'issue de ce temps d'échange ouvert, un temps de travail et d'échange :

**-Actions**

**-Acteurs**

**-Enjeux**

## TEMPS 4 - DEAMBULATION[S]

A l'issue des réflexions, les participants se déplacent dans l'espace et découvrent "l'accrochage" des productions et propositions faites sous chaque thématique. Chacun a la possibilité de se saisir d'une carte "opportunité", de la renseigner et de la coller sur l'élément qui l'interpelle.

**Comment favoriser la production agricole locale et soutenir l'évolution des pratiques respectueuses de l'environnement ?**

**Comment favoriser l'installation de nouveaux agriculteurs alors que la population agricole est en déclin ?**

**Comment faire en sorte que la ressource en eau soit préservée ?**

# TEMPS 1 - PRESENTATION

**Introduction et animation :**

**David Cottalorda, en charge du SCOT de Thau et Camille Pflieger animatrice Natura 2000**

**Régis Ingouf, responsable du service eau, milieux aquatiques et risques de la Région Occitanie.**

**« Quelles solutions pour sécuriser l’approvisionnement en eau du territoire. Focus sur l’étude de potentialités de réutilisation des eaux usées traitées »**

**Jean-Michel Clerc, Chargé de mission Expert Eaux - Géosciences - Risques de l’Agence Régionale de Développement Economique Occitanie / Pyrénées Méditerranée.**

**« Ressource en eau alternative de quantité et qualité maîtrisée pour l’irrigation des vignes : les apports du projet IrriAlt’eau »**

**Jean-Baptiste Cavalier, animateur du Réseau National des Espaces Tests Agricoles.**

**« Un réseau au service du test d’activité et de l’installation agricole »**

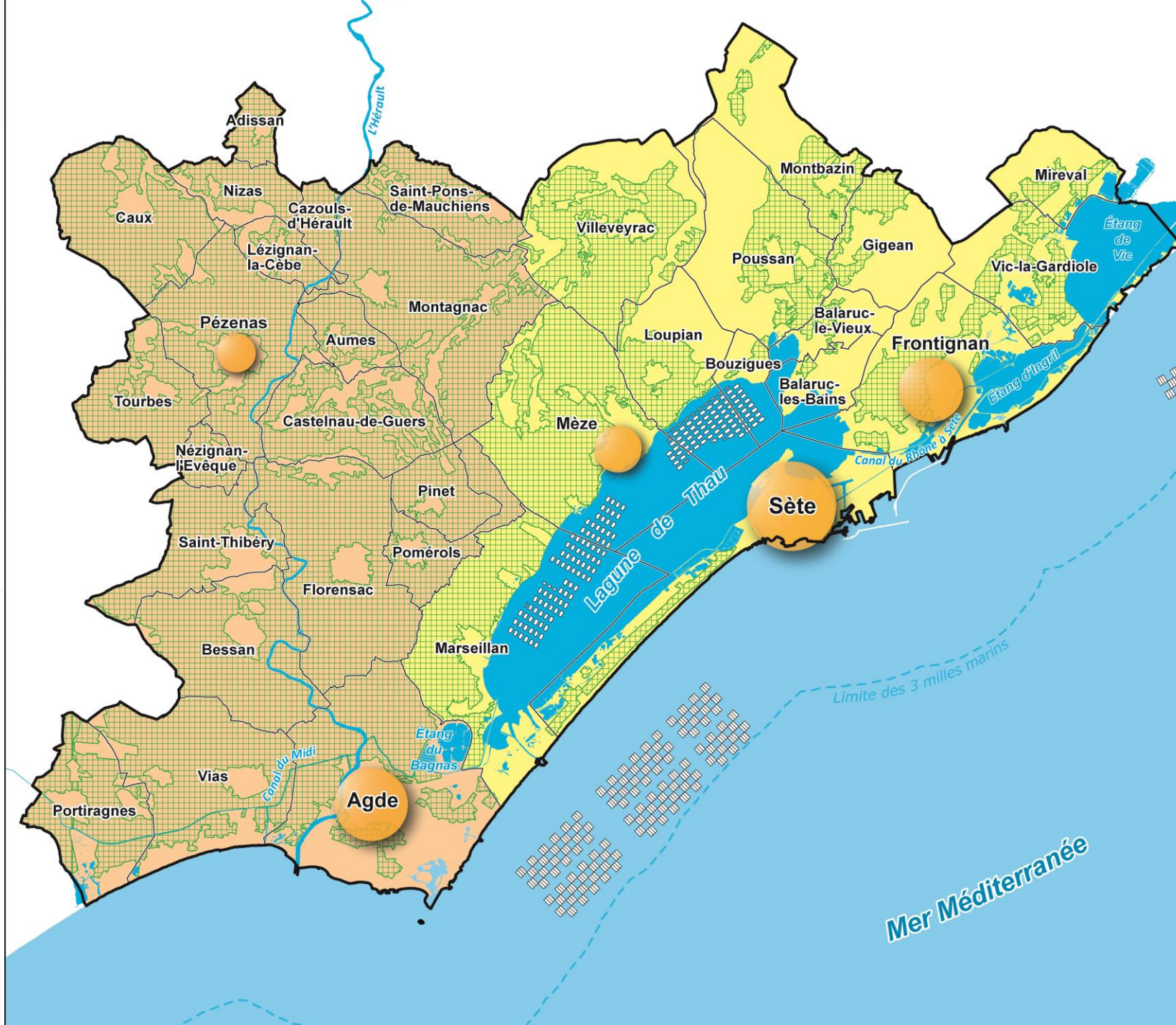
**Hélène Suzor, chef de service productions végétales de la Chambre d’agriculture de l’Hérault**

**« La démarche de soutien aux pratiques agricoles durables »**

- Environ 2 200 sièges d'exploitation (environ 1400 CAHM, 800 SAM)
- Filière agricole : prédominance de la viticulture sur les 2 territoires mais :
  - 80 % dédiée à la viticulture pour la CAHM
  - 48% dédiée à la viticulture et 40% pour l'aquaculture pour la SAM
- Vieillesse des chefs d'exploitation : classe d'âge la + représentée est celle des exploitants entre 50 et 60 ans



## Périmètre du Plan Alimentaire Territorial (PAT) de Thau



Périmètre du PAT de Thau

Sète  
Agglomération Méditerranéenne

Communauté d'Agglomération  
Hérault Méditerranéenne

Espaces agricoles

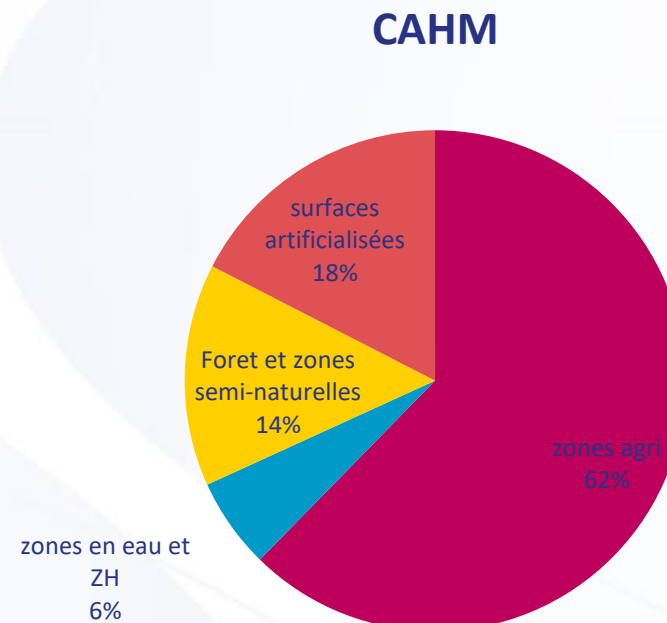
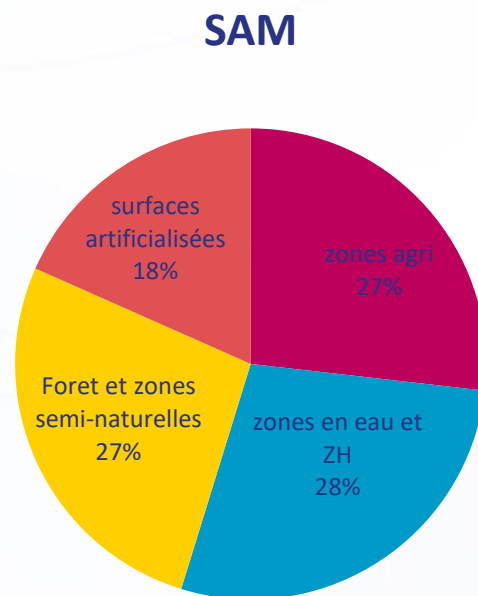
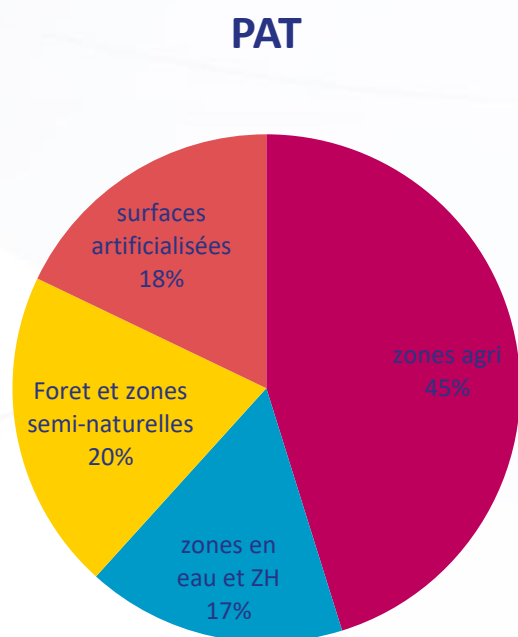
Concessions conchylicoles

0 5 km

Source :  
IGN, SMTB  
Réalisation : observatoire SMTB, 2021

# PANORAMA | AGRICULTURE

- Espaces agricoles couvrent environ 35 000 ha (soit 45% de la surface totale du territoire (60% pour la CAHM))



- Mais principal support de l'urbanisation :
  - 56ha/an entre 2001 et 2015 (CAHM)
  - 50ha/an entre 95 et 2005 (SAM)

## PANORAMA | AGRICULTURE

- Au sein de ces espaces agricoles, la vigne couvrent plus de la moitié du PAT (51% soit 17 518ha)

	SAM	CAHM	PAT
	En %		
<b>Vignes</b>	<b>45,44</b>	<b>53,31</b>	<b>51,17</b>
<b>Friches</b>	<b>24,35</b>	11,41	14,94
<b>Arboriculture</b>	3,09	2,19	2,44
<b>Prairies</b>	8,21	2,73	4,22
<b>Maraichage, cultures annuelles, jachères, terres arables non cultivées</b>	18,91	30,35	27,24
<b>Total</b>	100,00	100,00	100,00

- On notera la présence de + de 5 000ha de friches agricoles sur SAM

# « Quelles solutions pour sécuriser l'approvisionnement en eau du territoire. Focus sur l'étude de potentialités de réutilisation des eaux usées traitées »

Régis Ingouf, responsable du service eau, milieux aquatiques et risques de la Région Occitanie.

# « Ressource en eau alternative de quantité et qualité maîtrisée pour l'irrigation des vignes : les apports du projet IrriAlt'eau »

Jean-Michel Clerc, Chargé de mission Expert Eaux - Géosciences - Risques de l'Agence Régionale de Développement Economique Occitanie / Pyrénées Méditerranée.

# « Un réseau au service du test d'activité et de l'installation agricole »

Jean-Baptiste Cavalier, animateur du Réseau National des Espaces Tests Agricoles.

# « La démarche de soutien aux pratiques agricoles durables »

Hélène Suzor, chef de service productions végétales de la Chambre d'agriculture de l'Hérault

# TEMPS 2 - AGORA



## TEMPS 3 - CO-REFLEXION[S]

*-Actions*  
*-Acteurs*  
*-Enjeux*

# TEMPS 4 - DEAMBULATION[S]